

Посольство Японии
Москва

№ ДР – 15 – 25

Посольство Японии в Российской Федерации свидетельствует свое уважение Федеральному агентству по рыболовству и имеет честь сообщить, что на основании положений пункта 9 Протокола 41-й сессии Японо-Российской Комиссии по рыболовству будут с 1 июля 2025 г. последовательно изменены места установки ряда орудий лова японскими рыбопромышленниками в морском районе у Хоккайдо и острова Хонсю со стороны Тихого океана.

Японская сторона вновь просит проинформировать российских заинтересованных лиц и провести тщательный инструктаж об особо осторожном ведении промысла российскими рыбопромышленниками в районах установки орудий лова.

Кроме того, поскольку в каждом из районов, помимо нижеуказанного промысла с использованием снастей с высокой степенью стационарности, осуществляются многие другие виды промысла, включая промысел судами морского донного тралового лова, крупными и средними судами кошелькового лова, японская сторона просит провести инструктаж в том числе об осторожном ведении промысла с обращением внимания и на эти виды рыболовных судов.

1. Район у острова Хоккайдо со стороны Тихого океана.

Японские рыбопромышленники установят снасти в районе у острова Хоккайдо со стороны Тихого океана в районах «А-1» - «А-8», как указано в Приложениях 1-3 и 7. Будут установлены жаберные сети, порядки ловушек, ловушки для осьминогов, порядки ярусов для лова осьминога и порядки ярусов.

2. Район у острова Хонсю со стороны Тихого океана.

В районе у острова Хонсю со стороны Тихого океана рыбопромышленники установят снасти в районах «В-1» - «В-11», указанных в Приложениях 4-6 и 8-10. Будут установлены жаберные сети, порядки ловушек, порядки ярусов, дрейфтерные сети для лова тунца и парусниковых.

На обоих концах дрейфтерных сетей для лова тунца и парусниковых, которые будут установлены в районе «В-4», и в нескольких местах между концами данных сетей будут прикреплены отражатели. Хотелось бы, чтобы российская сторона обращала на эти снасти особое внимание и во избежание столкновения с ними тщательно контролировала периметр с помощью радаров и визуального осмотра. Также просим обратить внимание на то, что в районе у острова Хонсю со стороны Тихого океана могут быть установлены порядки ярусов и т.д. за пределами заявленных морских районов.

Посольство пользуется настоящим случаем, чтобы возобновить Агентству уверения в своем глубоком уважении.

**ФЕДЕРАЛЬНОМУ АГЕНСТВУ
ПО РЫБОЛОВСТВУ
г. Москва**

Приложения:

Приложения 1-3: информация о местах расположения орудий лова в р-не у острова Хоккайдо со стороны Тихого океана в период с июля 2025 г.

Приложения 4-6: информация о местах расположения орудий лова в р-не у острова Хонсю со стороны Тихого океана с июля 2025 г.

Приложение 7: материалы по р-ну у острова Хоккайдо со стороны Тихого океана (карты)

Приложения 8-10: материалы по р-ну у острова Хонсю со стороны Тихого океана (карты)

Москва, 16 июля 2025 года



北海道太平洋沖における漁具設置位置通報

Извещение о координатах установленных орудий лова
в Тихом океане у побережья Хоккайдо

A-1	①	N42° 31.43'	E141° 57.58'
	②	N42° 18.41'	E141° 49.08'
	③	N42° 15.70'	E141° 57.00'
	④	N42° 00.20'	E141° 57.00'
	⑤	N42° 00.20'	E141° 48.60'
	⑥	N41° 35.60'	E141° 48.60'
	⑦	N41° 35.60'	E141° 20.80'
	⑧	N41° 49.00'	E141° 11.00'

操業期間：2025年7月1日から同年9月30日まで

Период промысла：01/07/2025～30/09/2025

漁具種類：各種刺し網、えびかご、たこ箱、めぬけ刺し網

Вид орудий лова：Жаберные сети

Порядки ловушек для лова креветки

Ловушки для лова осьминога

Жаберные сети для лова морского окуня

A-2	①	N42° 18.40'	E141° 49.08'
	②	N42° 13.00'	E141° 45.00'
	③	N42° 06.00'	E142° 00.00'
	④	N41° 58.00'	E142° 27.00'
	⑤	N42° 02.00'	E142° 27.00'

操業期間：2025年7月1日から同年9月30日まで

Период промысла：01/07/2025～30/09/2025

漁具種類：各種刺し網、各種かご、たこ空釣り縄

Вид орудий лова：Жаберные сети

Порядки ловушек

Порядки ярусов для лова осьминога

北海道太平洋沖における漁具設置位置通報

Извещение о координатах установленных орудий лова
в Тихом океане у побережья Хоккайдо

A-3	①	N42° 02.00'	E142° 27.00'
	②	N41° 58.50'	E142° 45.00'
	③	N41° 38.00'	E143° 11.00'
	④	N41° 32.23'	E142° 59.85'
	⑤	N41° 35.20'	E142° 48.78'
	⑥	N41° 42.17'	E142° 44.77'
	⑦	N41° 59.00'	E142° 23.67'

操業期間：2025年7月1日から同年9月30日まで

Период промысла：01/07/2025～30/09/2025

漁具種類：各種刺し網、各種かご

Вид орудий лова：Жаберные сети

Порядки ловушек

A-4	①	N42° 02.39'	E143° 03.46'
	②	N41° 53.40'	E143° 15.16'
	③	N41° 56.39'	E143° 24.16'
	④	N41° 45.40'	E143° 41.46'
	⑤	N41° 35.10'	E143° 41.16'
	⑥	N41° 35.10'	E143° 44.46'
	⑦	N41° 32.40'	E143° 43.46'
	⑧	N41° 32.10'	E143° 02.46'
	⑨	N41° 35.10'	E143° 03.16'
	⑩	N41° 48.39'	E142° 52.16'

操業期間：2025年7月1日から同年9月30日まで

Период промысла：01/07/2025～30/09/2025

漁具種類：かれい刺し網、各種かご、たこ空釣り縄

Вид орудий лова：Жаберные сети для лова камбалы

Порядки ловушек

Порядки ярусов для лова осьминога

A-5	①	N42° 07.50'	E143° 44.72'
	②	N42° 05.95'	E143° 49.27'
	③	N41° 57.67'	E143° 54.27'
	④	N41° 54.77'	E143° 47.82'

操業期間：2025年7月1日から同年9月30日まで

Период промысла：01/07/2025～30/09/2025

漁具種類：かすべ刺し網

Вид орудий лова：Жаберные сети для лова ската

北海道太平洋沖における漁具設置位置通報

Извещение о координатах установленных орудий лова
в Тихом океане у побережья Хоккайдо

A-6	①	N42° 09.61'	E143° 19.45'
	②	N42° 07.23'	E143° 30.62'
	③	N42° 17.23'	E143° 35.23'
	④	N42° 37.41'	E143° 48.43'
	⑤	N42° 44.26'	E143° 59.68'
	⑥	N42° 50.55'	E143° 52.16'

操業期間：2025年7月1日から同年9月30日まで

Период промысла：01/07/2025～30/09/2025

漁具種類：各種はえ縄

Вид орудий лова：Ярусный промысел

A-7	①	N42° 52.00'	E144° 19.00'
	②	N42° 31.00'	E144° 04.00'
	③	N42° 31.00'	E144° 16.00'
	④	N42° 36.00'	E144° 55.00'
	⑤	N42° 45.00'	E144° 55.00'

操業期間：2025年7月1日から同年9月30日まで

Период промысла：01/07/2025～30/09/2025

漁具種類：めぬけ刺し網

Вид орудий лова：Жаберные сети для лова морского окуни

A-8	①	N42° 50.00'	E145° 26.01'
	②	N42° 51.15'	E145° 25.75'
	③	N42° 52.52'	E145° 29.75'
	④	N43° 00.20'	E145° 46.30'
	⑤	N43° 04.30'	E145° 55.15'
	⑥	N43° 00.11'	E145° 57.21'

操業期間：2025年7月1日から同年9月30日まで

Период промысла：01/07/2025～30/09/2025

漁具種類：各種刺し網、各種かご

Вид орудий лова：Жаберные сети
Порядки ловушек

本州太平洋沖における漁具設置位置通報

Извещение о координатах установленных орудий лова
в Тихом океане у побережья острова Хонсю

B-1	①	N41° 25.82'	E141° 27.73'
	②	N41° 25.82'	E142° 15.00'
	③	N40° 40.00'	E142° 15.00'
	④	N40° 40.00'	E142° 02.00'
	⑤	N40° 47.00'	E141° 54.00'
	⑥	N40° 44.00'	E141° 50.00'
	⑦	N40° 51.00'	E141° 33.00'
	⑧	N41° 03.00'	E141° 26.00'
	⑨	N41° 02.70'	E141° 23.32'

操業期間 : 2025年7月1日から同年9月30日まで

Период промысла : 01/07/2025~30/09/2025

漁具種類 : 底はえ縄

Вид орудий лова : Донный ярус

B-2	①	N40° 40.00'	E141° 26.00'
	②	N40° 40.00'	E141° 44.00'
	③	N40° 27.00'	E141° 59.00'
	④	N40° 27.00'	E141° 41.00'

操業期間 : 2025年7月1日から同年9月30日まで

Период промысла : 01/07/2025~30/09/2025

漁具種類 : 各種かご

Вид орудий лова : Порядки ловушек

B-3	①	N40° 27.00'	E141° 41.02'
	②	N40° 34.65'	E142° 11.96'
	③	N40° 27.00'	E142° 15.83'
	④	N40° 20.33'	E142° 17.83'
	⑤	N40° 05.38'	E142° 21.74'
	⑥	N39° 42.73'	E142° 21.74'
	⑦	N39° 23.95'	E142° 20.71'
	⑧	N38° 56.43'	E142° 15.00'
	⑨	N38° 18.79'	E142° 02.35'
	⑩	N38° 53.59'	E141° 41.85'
	⑪	N38° 55.64'	E141° 40.70'
	⑫	N38° 58.31'	E141° 39.11'
	⑬	N38° 58.25'	E141° 37.90'

操業期間 : 2025年7月1日から同年9月30日まで

Период промысла : 01/07/2025~30/09/2025

漁具種類 : 各種はえ縄

Вид орудий лова : Ярусный промысел

本州太平洋沖における漁具設置位置通報

Извещение о координатах установленных орудий лова
в Тихом океане у побережья острова Хонсю

B-4	①	N39° 00.00'	E142° 00.00'
	②	N39° 00.00'	E143° 30.00'
	③	N37° 54.00'	E143° 30.00'
	④	N37° 54.00'	E142° 00.00'

操業期間：2025年7月1日から同年9月30日まで

Период промысла：01/07/2025～30/09/2025

漁具種類：かじき等流し網

Вид орудий лова：Плавающие сети для лова
тунца и парусниковых

B-5	①	N38° 58.20'	E141° 37.90'
	②	N38° 58.20'	E142° 10.00'
	③	N37° 53.80'	E142° 10.00'
	④	N37° 53.80'	E140° 55.80'

操業期間：2025年7月1日から同年8月31日まで

Период промысла：01/07/2025～31/08/2025

漁具種類：各種刺し網、各種かご

Вид орудий лова：Жаберные сети
Порядки ловушек

B-6	①	N37° 53.75'	E141° 28.00'
	②	N37° 53.75'	E141° 48.00'
	③	N37° 30.00'	E141° 48.00'
	④	N37° 30.00'	E141° 28.00'

操業期間：2025年7月1日から同年8月31日まで

Период промысла：01/07/2025～31/08/2025

漁具種類：沖合たこかご漁業

Вид орудий лова：Морское рыболовство с порядками
ловушек на осьминога

B-7	①	N37° 53.75'	E141° 15.00'
	②	N37° 53.75'	E141° 20.00'
	③	N37° 30.00'	E141° 20.00'
	④	N37° 30.00'	E141° 15.00'

操業期間：2025年9月1日から同年9月30日まで

Период промысла：01/09/2025～30/09/2025

漁具種類：各種はえ縄

Вид орудий лова：Ярусный промысел

本州太平洋沖における漁具設置位置通報

Извещение о координатах установленных орудий лова
в Тихом океане у побережья острова Хонсю

B-8	①	N37° 25.00'	E141° 20.00'
	②	N37° 25.00'	E141° 45.00'
	③	N36° 51.50'	E141° 25.00'
	④	N36° 51.50'	E141° 10.00'

操業期間：2025年7月1日から同年8月31日まで

Период промысла：01/07/2025~31/08/2025

漁具種類：沖合たこかご漁業

Вид орудий лова：Морское рыболовство с порядками
ловушек на осьминога

B-9	①	N37° 00.00'	E140° 58.80'
	②	N37° 00.00'	E142° 00.00'
	③	N35° 50.00'	E142° 00.00'
	④	N35° 50.00'	E140° 47.57'

操業期間：2025年7月1日から同年9月30日まで

Период промысла：01/07/2025~30/09/2025

漁具種類：各種はえ縄

Вид орудий лова：Ярусный промысел

B-10	①	N36° 50.00'	E141° 10.00'
	②	N36° 50.00'	E141° 23.00'
	③	N36° 40.00'	E141° 20.00'
	④	N36° 20.00'	E141° 00.00'
	⑤	N35° 48.00'	E141° 15.00'
	⑥	N35° 48.00'	E141° 00.00'
	⑦	N36° 20.20'	E140° 50.00'

操業期間：2025年7月1日~同年8月31日まで

Период промысла：1/7/2025~31/8/2025

漁具種類：各種かご

Вид орудий лова：Порядки ловушек

B-11	①	N34° 54.00'	E139° 53.30'
	②	N33° 20.00'	E139° 53.30'
	③	N33° 20.00'	E140° 30.00'
	④	N35° 00.00'	E142° 30.00'
	⑤	N37° 00.00'	E142° 30.00'
	⑥	N37° 00.00'	E140° 59.00'

操業期間：2025年7月1日から同年9月30日まで

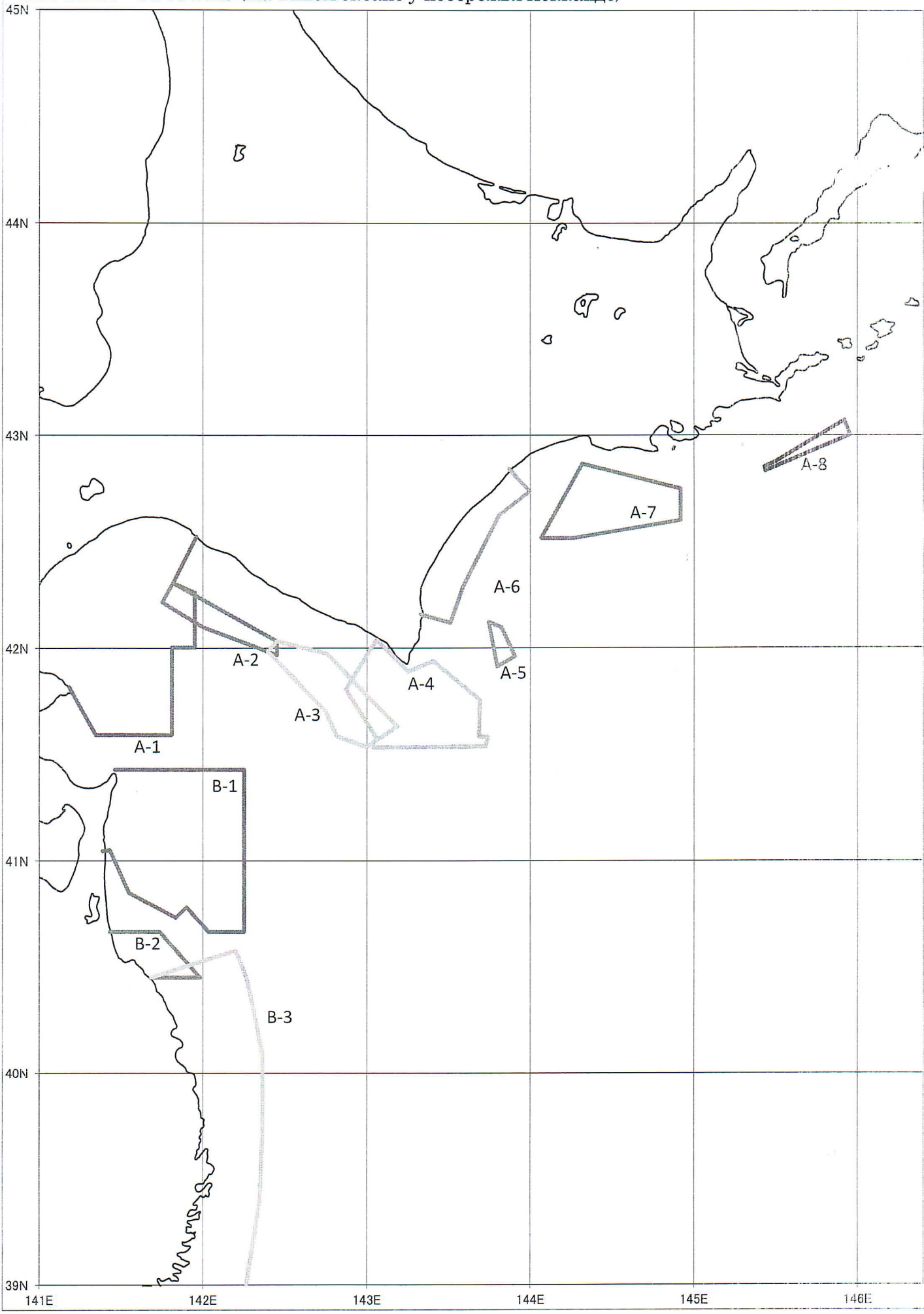
Период промысла：01/07/2025~30/09/2025

漁具種類：各種はえ縄

Вид орудий лова：Ярусный промысел

2025年7月1日から同年9月30日まで(北海道太平洋沖) (Приложение 7)

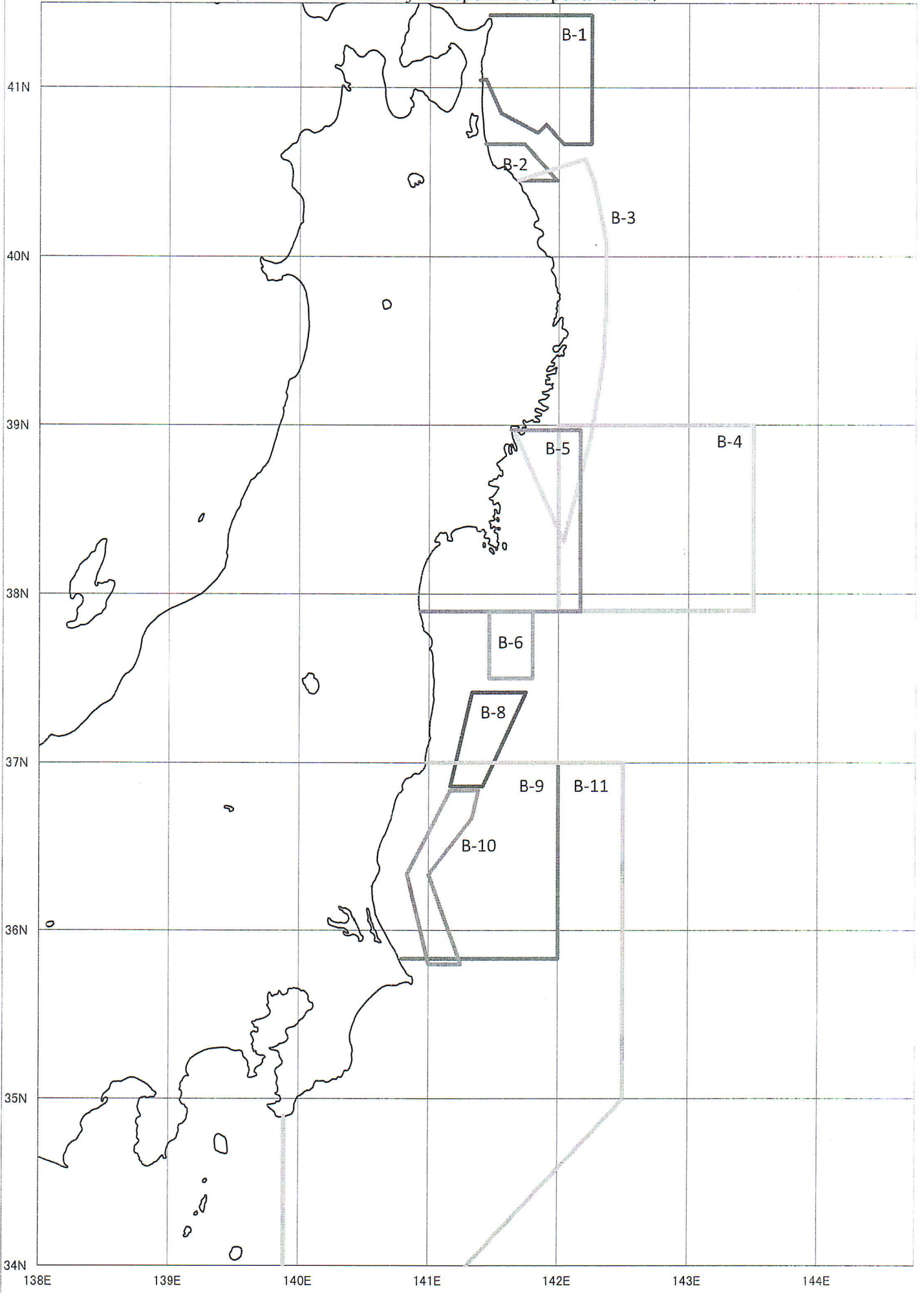
01/07/2025~30/09/2025 (На Тихом океане у побережья Хоккайдо)



2025年7月1日から同年7月31日まで(本州太平洋沖)

(Приложение №

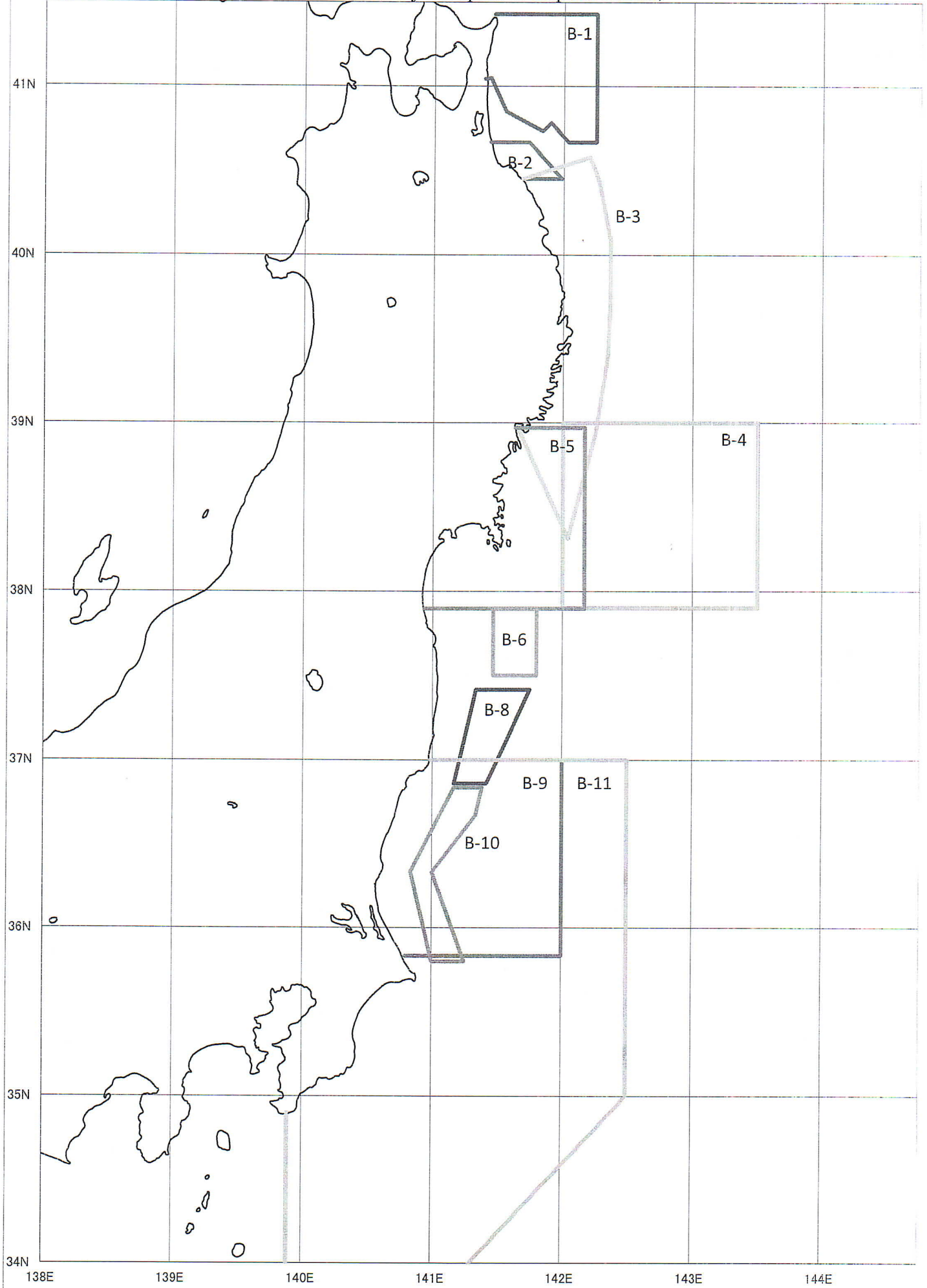
01/07/2025~31/07/2025 (На Тихом Океане у побережья острова Хонсю)



2025年8月1日から同年8月31日まで(本州太平洋沖)

(Приложение 9)

01/08/2025~31/08/2025 (На Тихом Океане у побережья острова Хонсю)



2025年9月1日から同年9月30日まで(本州太平洋沖)

(Приложение 10)

01/09/2025~30/09/2025 (На Тихом Океане у побережья острова Хонсю)

